

เทศบาลเมืองสองพี่น้อง

ที่ตั้งและข้อมูลพื้นฐาน

ประวัติเทศบาลเมืองสองพี่น้อง

สำนักงานเทศบาลเมืองสองพี่น้อง ตั้งอยู่เลขที่ ๗ ถนนราษฎร์บำรุง ตำบลสองพี่น้อง อำเภอสองพี่น้อง จังหวัดสุพรรณบุรี รหัสไปรษณีย์ ๗๒๑๑๐ เทศบาลเมืองสองพี่น้อง เป็นองค์กรปกครองส่วนท้องถิ่นประเภทเทศบาลเมืองในอำเภอสองพี่น้อง จังหวัดสุพรรณบุรี มีพื้นที่ ๑๐.๔๐ ตารางกิโลเมตร ครอบคลุมพื้นที่ตำบลสองพี่น้องทั้งตำบล และมีประชากรในปี พ.ศ. ๒๕๖๑ จำนวน ๑๒,๘๘๓ คน

เทศบาลเมืองสองพี่น้องจัดตั้งโดยพระราชกฤษฎีกาจัดตั้งเทศบาลตำบลสองพี่น้องโดยยกฐานะจากสุขาภิบาลเป็นเทศบาลเมื่อวันที่ ๑๐ ธันวาคม ๒๔๗๘ มีพื้นที่ ๒.๔๐ ตารางกิโลเมตร และได้มีการเปลี่ยนแปลงแนวเขตเทศบาลโดยพระราชกฤษฎีกาเปลี่ยนแปลงเขตเทศบาลตำบลสองพี่น้อง เมื่อวันที่ ๕ มีนาคม ๒๕๑๒ ต่อมาได้รับการเปลี่ยนแปลงฐานะจากเทศบาลตำบลสองพี่น้องเป็นเทศบาลเมืองสองพี่น้องตามประกาศกระทรวงมหาดไทย ลงวันที่ ๒๖ ธันวาคม ๒๕๕๐ เรื่อง เปลี่ยนแปลงฐานะจากเทศบาลตำบลสองพี่น้องเป็นเทศบาลเมืองสองพี่น้อง ตั้งแต่วันที่ ๓๑ มกราคม ๒๕๕๑ เป็นต้นไป



ที่ตั้ง

เทศบาลเมืองสองพี่น้องตั้งอยู่ในเขตตำบลสองพี่น้อง อำเภอสองพี่น้อง จังหวัดสุพรรณบุรี มีพื้นที่ ๓๐.๔ ตารางกิโลเมตร (๖,๕๐๐ ไร่) อยู่ห่างจากศาลากลางจังหวัดสุพรรณบุรีประมาณ ๔๒ กิโลเมตร อยู่ห่างจากกรุงเทพมหานคร ประมาณ ๑๐๔ กิโลเมตร











ลักษณะภูมิประเทศ

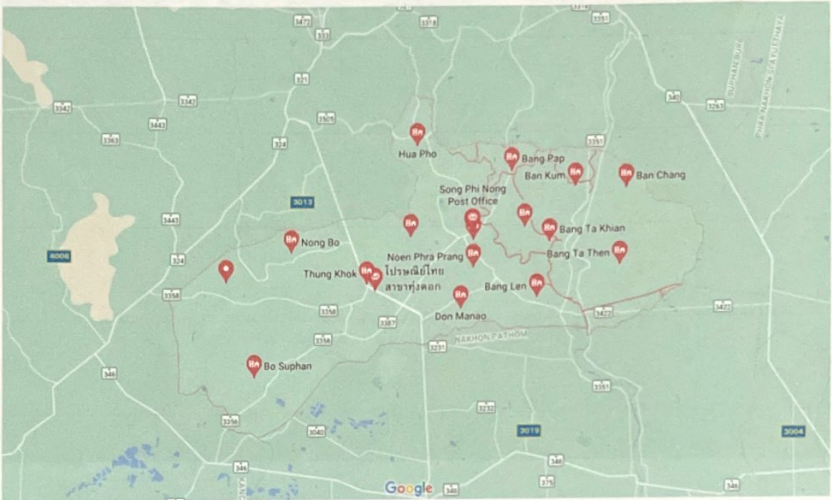
พื้นที่ของเทศบาลเมืองสองพี่น้อง จำแนกลักษณะตามระดับความสูงของพื้นที่เป็นที่ราบลุ่มเป็นส่วนใหญ่ พื้นที่ส่วนใหญ่เหมาะสำหรับการทำนา มีแม่น้ำ ลำคลอง หนอง บึงอยู่ทั่วไปมีคลองสองพี่น้องสายสำคัญ ในฤดูฝนจะมีน้ำหลากไหลบ่าเข้าท่วมขัง ในที่ราบลุ่มทำให้เกิดน้ำท่วมในบางชุมชน เช่น ชุมชนไผ่หนู่ ชุมชนสองพี่น้อง และชุมชนบางใหญ่

ที่ตั้งและอาณาเขต

อำเภอสองพี่น้องตั้งอยู่ตอนใต้สุดของจังหวัด มีอาณาเขตติดต่อกับอำเภอข้างเคียงดังนี้




พิกัดภูมิศาสตร์: $๑๔^{\circ}๑๓'๒๕''N$ $๑๐๐^{\circ}๑'๑๖''E$

-  ทิศเหนือ  ติดต่อกับอำเภออุ้มทอง และอำเภอบางปลา
-  ทิศใต้  ติดต่อกับอำเภอบางเลน อำเภอกำแพงแสน (จังหวัดนครปฐม) และอำเภอท่ามะกา (จังหวัดกาญจนบุรี)
-  ทิศตะวันออก  ติดต่อกับอำเภอบางซ้ายและอำเภอลาดบัวหลวง (จังหวัดพระนครศรีอยุธยา)
-  ทิศตะวันตก  ติดต่อกับอำเภอพนมทวน (จังหวัดกาญจนบุรี)



ลักษณะภูมิอากาศ

สภาพอากาศโดยทั่วไป มีลักษณะร้อนชื้น กล่าวคือ

-  ฤดูร้อน ได้รับอิทธิพลจากลมตะวันออกเฉียงเหนือและลมฝ่ายใต้พัดผ่าน ตั้งแต่กลางเดือนกุมภาพันธ์ถึงกลางเดือนพฤษภาคม
-  ฤดูฝน ได้รับอิทธิพลจากมรสุมตะวันตกเฉียงใต้ ตั้งแต่กลางเดือนพฤษภาคมถึงกลางเดือนตุลาคม
-  ฤดูหนาว ได้รับอิทธิพลจากมรสุมตะวันออกเฉียงเหนือ ตั้งแต่กลางเดือนตุลาคมถึงกลางเดือนกุมภาพันธ์

ลักษณะของดิน

✿ หากพิจารณาคุณสมบัติของดินทางกายภาพ เช่น เนื้อดิน ความลึกของดิน ความสามารถในการอุ้มน้ำของดิน ชนิดของแร่ธาตุ และปริมาณแร่ธาตุอาหารในดิน จะพบว่าสภาพดินในเขตเทศบาลเมืองสองพี่น้อง เหมาะสมกับการปลูกพืช ดังนี้

๑. การทำนาข้าว
๒. การเพาะปลูกพืชไร่
๓. การเพาะปลูกไม้ยืนต้น
๔. ไม้ผลต่างๆ



ลักษณะของน้ำ

ในเขตเทศบาลเมืองสองพี่น้องมีคลองสองพี่น้องไหลผ่าน ซึ่งชาวสองพี่น้องได้อาศัยแหล่งน้ำจากคลองสองพี่น้องในการดำรงชีวิตเป็นแหล่งอาหารและการค้าสัตว์น้ำ เช่น ปลาช่อน ปลานิล ปลาสรวย ปลาตูก ฯลฯ และใช้ประโยชน์จากการทำเกษตรกรรม เช่น การทำนา การทำผักกะเฉด ผักบุ้ง และในเขตเทศบาลมีคลองชลประทาน จำนวน ๒ สาย เพื่อใช้เป็นแหล่งน้ำในการทำเกษตรกรรม

ในลักษณะเขตพื้นที่การปกครองของเทศบาลเมืองสองพี่น้อง มีคลองสองพี่น้องเป็นทรัพยากรธรรมชาติที่สำคัญไหลผ่าน และเป็นแนวแบ่งเขตการปกครองระหว่าง เทศบาลเมืองสองพี่น้อง กับองค์การบริหารส่วนตำบลบางพลับและตำบลตันตาล

